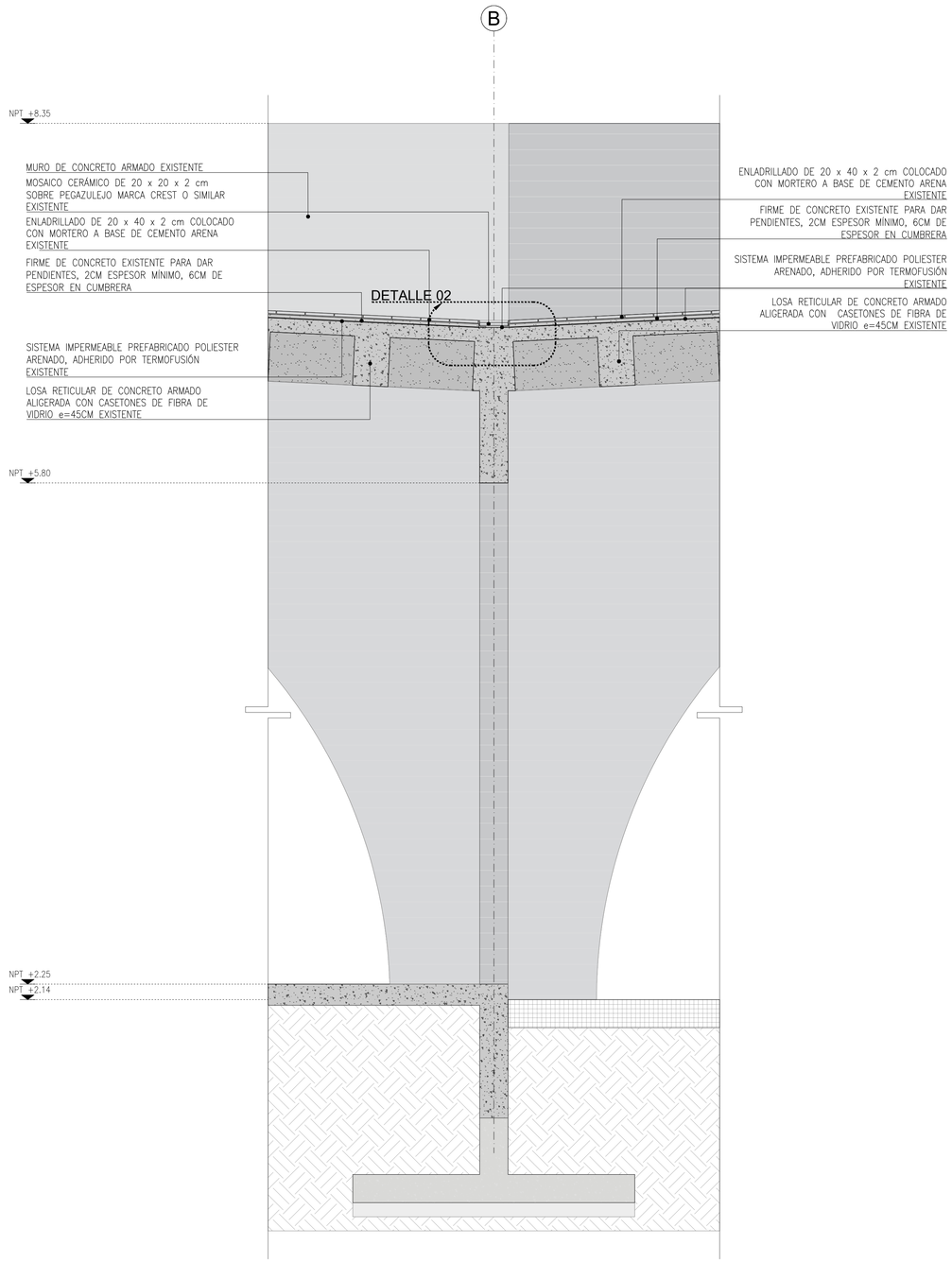

CXF 03 - ESTADO ACTUAL

DESAGÜE CENTRAL

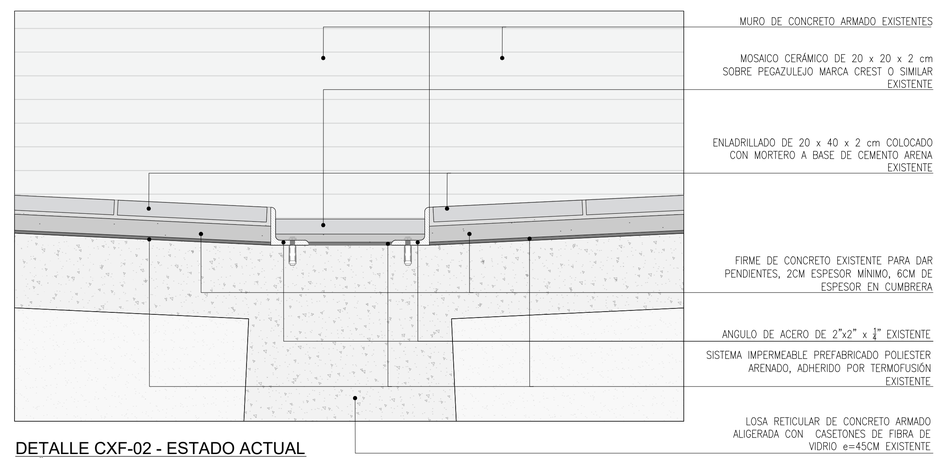

DETALLE CXF-02 - ESTADO ACTUAL

DESAGÜE CENTRAL – ESC. 1:4

VASAMA

INFONAVIT

haciendo comunidad

CORTE DE REFERENCIA

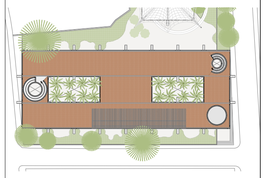

DIRECCIÓN DEL PROYECTO

CALLE RICARDO SOTO NO. 5, HIGUERÓN, JOJUTLA, MORELOS

SIMBOLOGÍA

NPT	NIVEL DE PISO TERMINADO
N	NIVEL DE ELEMENTO SEÑALADO
NT	NIVEL DE TERRAZA
NLBL	NIVEL DE LECHO BAJO DE LOSA
NLAL	NIVEL DE LECHO ALTO DE LOSA
*NIVEL MÍNIMO DE LOSA–NIVEL MÍNIMO DE LOSA EN RELACIÓN CON LA PENDIENTE	
*NIVEL MÁXIMO DE LOSA–NIVEL MÁXIMO DE LOSA EN RELACIÓN CON LA PENDIENTE	
NP	NIVEL DE PRETIL
NC	NIVEL DE LECHO ALTO DE CHAROLA
NLBCT	NIVEL DE LECHO BAJO DE CONTRATRABE
Ndesplante CT	NIVEL DE DESPLANTE DE CONTRATRABE
NTC	NIVEL DE TOPE DE CONCRETO
PEND. 2%	SEÑALA DIRECCION DE PENDIENTE EN LOSAS
S	SEÑALA QUE SUBE ESCALERA O RAMPA
B	SEÑALA QUE BAJA ESCALERA O RAMPA

ESCALA GRÁFICA

0 1 2 5 10 15 20

DIBUJÓ:
VASAMA CONSTRUCTORA S.A. DE C.V.

NOMBRE DEL PLANO

ESCUELA PRIMARIA EMILIANO ZAPATA
CORTE POR FACHADA 02
ESTADO ACTUAL

ESCALA 90 x 60: 1:20
ESCALA DOBLE CARTA:1:40

COTAS
COTAS EN CENTIMETROS

FECHA
24 ENERO 2025

CLAVE

A-202